

— Bulletin d'infos N°1 —



Quelques
chiffres clés

133 sites

**262 hectares d'acquisition
foncière en 2 ans**

30 ans d'existence

Les actions du CEN Nouvelle-Aquitaine sur le département de la Haute-Vienne

En Haute-Vienne, le CEN Nouvelle-Aquitaine gère **133 sites** pour une surface de **1600 ha dont 480 ha en acquisition foncière**. Il anime **3 sites Natura 2000**, gère une **Réserve naturelle nationale** et une **Réserve naturelle régionale**. La préservation des milieux humides est un axe important de travail. Le CEN Nouvelle-Aquitaine anime des programmes d'actions en faveur des milieux humides sur 6 Contrats territoriaux co-signés avec l'Agence de l'eau Loire-Bretagne et la Région Nouvelle-Aquitaine. L'accompagnement des gestionnaires locaux de zones humides (collectivités, exploitants agricoles, propriétaires privés) complète l'action foncière du CEN. Elle se concrétise par une adhésion volontaire à une charte de bon usage des milieux humides et un conseil personnalisé apporté par le CEN Nouvelle-Aquitaine. Les adhérents forment le **Réseau Zones Humides en Limousin (290 membres)** dont **50 gestionnaires** sont localisés en Haute-Vienne.


Entre 2020 et 2022, grâce au **soutien financier de la Région Nouvelle-Aquitaine** qui découle de sa feuille de route régionale dédiée à la transition énergétique et écologique nommée **NEOTERRA**, le **CEN Nouvelle-Aquitaine a pu acquérir 262 ha de milieux naturels remarquables** comme des forêts, des landes, des marais et prairies humides ainsi que des parcelles en contexte bocager.



Nos sites à visiter

BUTTE DE FROCHET À VAL D'ISSOIRE

Situé en limite avec la Charente, le sentier de la Butte de Frochet (Val d'Issoire) vous fera parcourir le filon de quartz responsable de la formation de cette butte. Tout d'abord, le sentier se faufile entre les arbres pour accéder au chaos rocheux d'où l'on découvre une vue sur la Charente. Les blocs de quartz blanc contrastent avec les plaquages de bruyère vert sombre ou rose selon la saison. Après un passage dans l'ambiance forestière d'un bois de chênes, vous pourrez rejoindre le haut de la butte au milieu des landes qui accueillent chaque année la nidification de l'Engoulevent. La crête de la butte semble être le dernier relief à l'est de la Charente tant la vue porte loin. Le panache de vapeur de la centrale de Civaux à plus de 50 km est visible dans l'axe de la butte. Fin mai début juin, des fleurs blanches aux anthères plumeuses apparaissent au bord du chemin, c'est le Siméthys à feuilles planes dont le site accueille la plus grosse station de la Haute-Vienne. En l'absence d'animaux pour pâturer le site, l'entretien reste mécanique chaque année pour empêcher la Fougère-aigle de ré-envahir le milieu.



DOMAINE DE MAYÉRAS À AIXE SUR VIENNE ET VERNEUIL SUR VIENNE

Le sentier aménagé par le Syndicat d'Aménagement du Bassin de la Vienne à la limite des communes d'Aixe-sur-Vienne et Verneuil-sur-Vienne vous permettra de parcourir les milieux caractéristiques des bords de Vienne le long de ses 2,5 km. Il est possible d'emprunter un bâton conteur à l'office de tourisme d'Aixe-sur-Vienne. Vous pouvez aussi télécharger les sons liés aux bornes en scannant le QR code présent sur place.

Après avoir suivi le chemin bordé de haies de grands chênes, vous arriverez à la grange qui a été équipée de nichoirs à Chouette chevêche. Le passage dans le boisement permet d'observer des châtaigniers anciens. Puis, vous descendrez jusqu'en bord de Vienne et parcourrez la ripisylve composée d'Erables, Tilleuls, Frênes, Aulnes et Chênes. Au printemps, le sous-bois y est exubérant changeant de couleur au gré des floraisons, blanc : des Anémones sylvie, bleu clair des Scilles à deux feuilles, rose des Corydales solides, jaune pâle des Consoudes tubéreuses, violet des Jacinthes des bois... La fin du parcours longe la cariçaie où les grenouilles vertes vocalisent les soirs d'été.

[Fiche de site](#)



LES SENTIERS DES NARCISSES À CHÂTEAUPONSAC

Châteauponsac abrite l'un des réseaux de landes à bruyères les plus importants du Limousin (hors Plateau de Millevaches). Ces formations relictuelles se trouvent sur les pentes de la vallée de la Gartempe (site Natura 2000) là où la faible épaisseur du sol a ralenti leur colonisation par la forêt.

Ces landes font l'objet de travaux de restauration depuis bientôt 20 ans, et sont entretenues par pâturage ovin depuis 2018 grâce au partenariat avec l'éleveur Bastien Cazin, installé à Razès.

La flore remarquable observée regroupe des espèces des végétations à annuelles naines. La plus remarquable est la Radiole faux-lin (*Radiola linoides*), très rarement observée en Limousin. Le Millepertuis à feuilles de Linaire (*Hypericum linariifolium*), protégé en Limousin, est abondant sur la lande d'Auzillac.

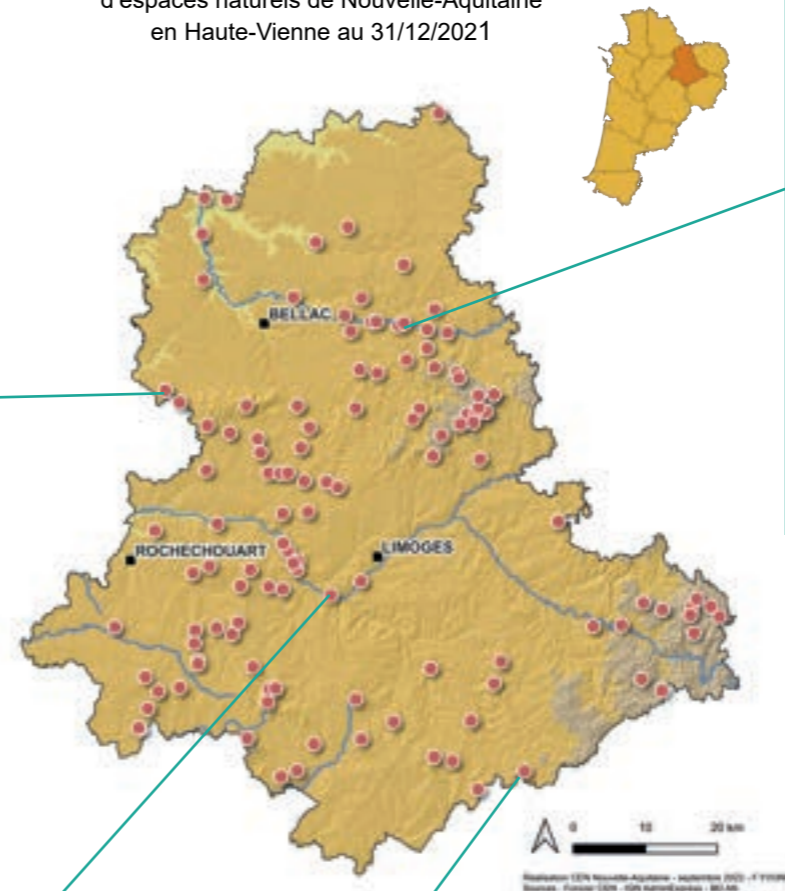
A partir de la fin juin, vous pouvez y entendre l'Engoulevent d'Europe ou le Pipit des arbres qui profitent de ces vastes zones ouvertes et calmes. Ponctuées de dalles rocheuses, ces landes sont aussi très favorables aux reptiles.

[Le Sentier des Narcisses](#) vous emmène en contrebas des landes, n'hésitez pas à faire un petit écart pour aller les découvrir.

www.tourisme-hautlimousin.com



Sites gérés par le Conservatoire d'espaces naturels de Nouvelle-Aquitaine en Haute-Vienne au 31/12/2021



LANDE DES PIERRES DU MAS À LA PORCHERIE

La lande des Pierres du Mas, localisée sur la commune de La Porcherie, constitue un milieu atypique à découvrir sur près de 25 ha. L'intérêt du site découle de sa localisation sur des affleurements serpentiniques. Les formations végétales (pelouses écorchées, chaos rocheux, landes) se développant sur ces sols, comprennent des espèces végétales particulières telles que la Fétuque de Léman, la Doradille noire avec une variation morphologique (forme plus rabougrie)... Côté faune, il est possible d'y observer le Pipit des arbres regagnant en chantant, la cime d'un arbre à l'image d'un parachute.

Ces affleurements très localisés font l'objet d'une attention et d'une gestion conservatoire. Le Conservatoire a entrepris sur le site, depuis 2001, plusieurs travaux de restauration et d'entretien. Elles sont entretenues par pâturage ovin grâce à un partenariat avec une éleveuse de la commune. Il est possible de découvrir le site en empruntant le sentier de la lande (1 km) dont le départ est situé au parking de l'étang des Pierres du Mas. Prolongez la balade vers le bourg où deux autres sentiers vous dévoileront le patrimoine historique communal.



Venez participer à nos animations

Le Conservatoire d'espaces naturels de Nouvelle-Aquitaine organise de nombreuses animations toute l'année. Ouvertes à tous et gratuites, chacun d'entre vous peut trouver son bonheur. Les chargé.e.s de missions proposent des sorties découvertes des milieux, de la faune et de la flore de la réserve naturelle de la tourbière des Dauges, des balades sur différentes thématiques telles que l'écoute de l'Engoulevent sur la lande des Pierres du Mas, des sorties botaniques sur la flore des zones humides à Sauviat-sur-vige, ou encore des inventaires participatifs, comptage des pieds de la Gentiane pneumonanthe. Enfin en cette période de renouveau, les chantiers d'automne sont de retour : avec toujours de nombreux projets proposés comme la création de mare, l'entretien de tourbière, la restauration de pelouses sèches ou encore l'entretien des pêcheries.

CHANTIER D'AUTOMNE

Vendredi 23 septembre 2022 a commencé la saison des chantiers d'automne. Ouvert à tous, ces chantiers sont l'occasion pour participer seul, en famille ou entre amis à des animations petites ou grandes. La saison d'automne est la période idéale pour entretenir et préparer la nature. Un temps propice pour favoriser le développement de la faune et de la flore et limiter la prolifération des espèces invasives. Toujours dans une ambiance conviviale, vous pouvez participer à divers projets comme la création de mares, l'entretien de tourbière, la restauration de pelouses sèches ou encore l'entretien des pêcheries.

Des actions indispensables pour la préservation de nos milieux et la mise en valeur de notre patrimoine naturel.

Toutes nos activités sont visibles sur notre site internet : cen-nouvelle-aquitaine.org dans l'onglet « Rendez-vous nature ».



RETOUR SUR UN CHANTIER DE SEPTEMBRE

CHANTIER BÉNÉVOLE DE RESTAURATION DE PÊCHERIE AU GRAND MONTEIL (SAINT-PRIEST-LIGOURE)

Sur la ferme du Grand Monteil, reprise par Pierre Malo, le Conservatoire a acheté 9 hectares de zones humides en début 2021. Sur le haut d'une parcelle se trouve une ancienne pêcherie reconnaissable aux nombreuses pierres dont certaines taillées restées sur place malgré le piétinement des bovins qui pâturaient l'espace précédemment. Cette pêcherie restant en eau tout l'été malgré les sécheresses, le Conservatoire souhaite la restaurer et y installer une prise d'eau pour alimenter des abreuvoirs par gravité. Ainsi un chantier bénévole a été organisé ce samedi 17 septembre pour commencer le travail. Le saule ayant poussé en bordure a été taillé en têtard.

La végétation a été retirée et un curage de la vase a été commencé. Ces actions ont permis de découvrir qu'une partie du mur de bordure est en bon état. Par ailleurs, le restant de mur indique que cette pêcherie était de forme arrondie, ce qui n'est pas très courant. Environ 48 heures plus tard, l'eau a retrouvé son niveau d'avant chantier. C'est de très bon augure pour l'alimentation des abreuvoirs.



Un nouveau site Zones humides du Grand Monteil

Au Grand Monteil à St Priest Ligoure, le CEN Nouvelle-Aquitaine a acquis près de 9 ha de parcelles contenant des zones humides et des bords de Ligoure. Ces dernières, achetées grâce à l'enveloppe Néoterra de la Région Nouvelle-Aquitaine, sont depuis mai 2022, louées par un bail rural à clauses environnementales, à Pierre Malo, jeune agriculteur installé depuis début 2021 en production de porcs plein air.

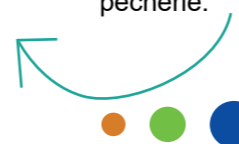
LES TRAVAUX

Afin de faciliter le retour d'un pâturage ovin sur les parcelles, l'équipe technique du CEN Nouvelle-Aquitaine a posé des clôtures sur le pourtour des parcelles soit un linéaire de 1600 m. Cette installation a nécessité un travail préparatoire de nettoyage de l'emprise de la clôture, c'est à dire un broyage de la végétation accompagné de bûcheronnage sélectif.

Un broyage des zones les plus fermées suite à la colonisation par les espèces colonisatrices (Fougère aigle notamment et Ronce) a été réalisé en hiver 2021-2022 afin de rouvrir près de 2,5 ha de prairies. Ces travaux ont également facilité l'accès pour le chantier de pose de la clôture. La Fougère aigle étant très dynamique (elle atteignait 2 mètres de hauteur...), un passage au rouleau brise-fougère a été réalisé en juillet 2022, pour freiner son développement. Cette action sera à poursuivre sur plusieurs années en attendant que l'impact du pâturage soit plus concret.

De nouvelles installations liées à la préservation de l'eau et des zones humides telles que des clôtures en bord de Ligoure seront réalisées en début du prochain Contrat Territorial Milieux Aquatiques de la Briance coordonné par le Syndicat d'Aménagement du Bassin de la Vienne (SABV).

Par ailleurs, un chantier participatif a permis de restaurer une pêcherie.



DÉCOUVERTE

Suite à la découverte de coquilles par le SABV (Syndicat d'Aménagement du Bassin de la Vienne), des prospections ont été menées par Limousin Nature Environnement (coordonnateur du Plan Régional d'Action sur la Moule perlière) sur la Ligoure à la recherche de Moules d'eau douce. Ainsi, le tronçon de Ligoure propriété du CEN Nouvelle-Aquitaine, accueille une importante station de Mulette méridionale ou Mulette des peintres. A ce jour, il est impossible de dire laquelle est présente car il faut des analyses génétiques pour le préciser !



© Limousin nature environnement



Aulnaie marécageuse



Avant



Après avec un hibernaculum en cours de construction

DÉCOUVERTE DE 2 NOUVELLES STATIONS DE PARNASSIE DES MARAIS DANS LA VALLÉE DE LA BOBILANCE !



Les prospections de terrain réalisées dans le cadre de l'élaboration du diagnostic de la vallée de la Bobilance ont permis la découverte de deux nouvelles stations de Parnassie des Marais (*Parnassia palustris*) dans le département de la Haute-Vienne (87).

D'autres plantes peu communes dans le secteur ont également été identifiées : Piloselle petite laitue (*Pilosella lactusella*), Narthécie des marais (*Narthecium ossifragum*), Isopyre faux pigamon (*Isopyrum thalictroides*) ou encore Parisette à quatre feuilles (*Paris quadrifolia*). Dans le cadre du programme Sources en action (CTMA Vienne Amont), un diagnostic est en cours de réalisation dans la vallée de la Bobilance, ruisseau du bassin versant de la Vienne, traçant la limite entre la Creuse et la Haute-Vienne. Cet affluent du Taurion prend sa source sur la commune de Sauviat sur Vigès (87), avant de traverser Saint-Martin-Sainte-Catherine (23) et le Chatenet en Dognon (87).

La phase de terrain a débuté le 10 mai 2022, avec pour objectif la mise à jour de la cartographie des habitats existante, la réalisation d'un état des lieux hydrologique et le repérage de parcelles pouvant faire l'objet d'acquisition ou de maîtrise d'usage.

De premier abord, l'aval de la Bobilance montre un état de dégradation avancé : eau turbide, envasement important, détritus, ... Les 15 plans d'eau et 2 dérivations (conduite forcée et alimentation d'un moulin) recensés en amont du périmètre d'étude y étant certainement pour beaucoup.

Au niveau faunistique, le ruisseau était historiquement connu pour être une station à Moule perlière (*Margaritifera margaritifera*). Les dernières prospections n'ont pas permis de valider à nouveau leur présence. Une pêche électrique organisée par l'Agence de l'Eau Loire-Bretagne en juin 2022 a également mis en évidence la dégradation de la population piscicole depuis 2017, notamment en Truite commune (*Salmo trutta*), au profit de l'écrevisse américaine (*Faxonius limosus*).

Rien de bien encourageant...

Mais les belles surprises ont fini par arriver, avec la découverte dans la partie la plus encaissée d'importantes mégaphorbiaies et de boisements humides intéressants. Plus en amont, ce sont des prairies humides paratourbeuses, zones tourbeuses et landes qui ont présenté un grand intérêt de par leurs compositions floristiques.

Au niveau faunistique, la présence de la Loutre d'Europe (*Lutra lutra*) a été confirmée sur l'intégralité du cours d'eau. Parmi les autres espèces remarquables, on note le Campagnol amphibie (*Arvicola sapidus*), le Léopard vivipare (*Zootica vivipara*) ou encore le Chevalier guignette (*Actitis hypoleucos*).

Désormais, place à la rédaction du rapport qui sera remis au partenaire financier en décembre 2022. Les prospections réalisées ont permis de cibler des zones d'intérêts (mégaphorbiaies, prairies humides abandonnées, zones tourbeuses et paratourbeuses), qui pourront faire l'objet d'acquisition ou de maîtrise d'usage par le CEN Nouvelle-Aquitaine dans les prochaines années dans le but de préserver les milieux et les espèces qui les occupent.



Parnassie des Marais

Les prospections de terrain [...] ont permis la découverte de deux nouvelles stations de Parnassie des Marais (*Parnassia palustris*)

75 SCOUTS AU SERVICE DE LA BIODIVERSITÉ SUR LA FERME BOCAGÈRE DE MAISON VIEILLE (SAINT-BONNET DE BELLAC).



Du 7 au 21 août dernier, un camp national regroupant jusqu'à 75 jeunes de 12 à 17 ans a été organisé par l'association Scouts et guides de France, en partenariat étroit avec le CEN Nouvelle-Aquitaine et avec un soutien technique de la municipalité de Saint-Bonnet-de-Bellac (eau, électricité, broyage d'une prairie).

Un premier camp avait été réalisé l'année dernière à la même période, avec un bilan très positif qui avait laissé espérer l'organisation d'un nouveau camp pour cette année.

Ainsi, les scouts ont investi les terrains de la ferme, propriété du CEN Nouvelle-Aquitaine depuis la fin de l'année 2020. Les jeunes ont ainsi pu réaliser d'importants travaux nécessaires à la restauration du site et favorables à l'accueil de la biodiversité. Ils ont notamment fabriqué un hibernaculum (lieux d'hibernation) à serpents et amphibiens à partir de matériaux triés sur une grange en ruines. Ils ont également curé un bassin envasé afin de recréer une zone d'eau libre, favorable à la reproduction des amphibiens, des odonates et invertébrés des mares. D'autres travaux ont consisté à la gestion de la

Fougère-aigle (battage, coupe) ou la gestion d'espèces envahissantes comme les bambous.

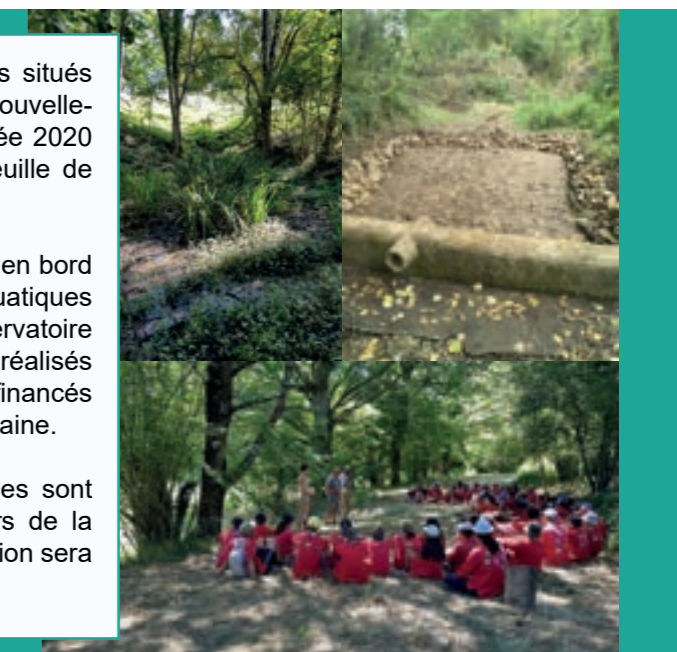
Plusieurs moments de sensibilisation à la nature ont été organisés par le personnel du Conservatoire, comme la découverte des premiers travaux de restauration réalisés sur le ruisseau du site, le ruisseau de Sagne. Ces travaux ont été présentés avec le technicien du Syndicat de rivière local (SMABGA – Syndicat Mixte d'Aménagement du Bassin de la Gartempe et Affluents), aussi maître d'ouvrage de cette action : un seuil a été cassé pour restaurer la continuité écologique du ruisseau et la fonctionnalité de la prairie humide adjacente. Ces travaux sur le ruisseau répondent aux objectifs du Contrat territorial en faveur des milieux aquatiques du bassin de la Gartempe Amont, co-signée par l'Agence de l'eau Loire-Bretagne et la Région Nouvelle-Aquitaine.

Les autres animations réalisées par les salariés du Conservatoire concernaient les différents habitats naturels et les types de sols, les bêtes du sol ou la classification des espèces.

La ferme de Maison Vieille est composée de 27 ha de terrains situés dans la zone bocagère du nord de la Haute-Vienne. Le CEN Nouvelle-Aquitaine a acquis ce bien à fort enjeu écologique en fin d'année 2020 grâce au soutien financier de la Région Nouvelle-Aquitaine (feuille de route Néo Terra).

Sur ces 27 ha de terrains, 5 ha sont des zones humides situées en bord de ruisseau. Dans le cadre du Contrat Territorial Milieux Aquatiques Bassin de la Gartempe Amont (CTMA BGA) 2019-2022, le Conservatoire avait ainsi programmé des travaux de restauration qui ont pu être réalisés sur ces zones humides en début d'année 2022. Ces travaux sont financés par l'Agence de l'Eau Loire-Bretagne et la Région Nouvelle-Aquitaine.

Sur les zones humides, une mare et deux anciennes pêcheries sont présentes. La mare fera l'objet de travaux de restauration lors de la prochaine campagne de travaux du CTMA BGA et le plan de gestion sera finalisé à l'automne 2022.



Composition de l'équipe salariée de la Haute-Vienne

L'équipe Haute-Vienne du CEN Nouvelle-Aquitaine est composée de 12 personnes, réparties sur trois sites, Saint-Gence (siège du CEN Nouvelle-Aquitaine), Saint-Léger-la-Montagne (Maison de la Réserve naturelle nationale de la Tourbière des Dauges) et Bujaleuf (Maison de Pays).

Site de Saint-Gence

05 55 03 29 07



Erwan Hennequin
Responsable d'antenne
e.hennequin@cen-na.org
05 55 03 98 23 - 06 95 57 53 39



Cécile Borde
Chargée de missions
gestion de sites et animation
Contrat territorial Gartempe
Amont
c.borde@cen-na.org
05 55 03 98 26



Virginie Blot
Chargée de missions
gestion de sites et animation
du Contrat territorial Vienne
Médiane
v.blot@cen-na.org
05 55 03 09 07 - 06 52 27 34 70



Sarah Cocquerez
Chargée de missions
animation foncière et Natura
2000 Vallée de la Gartempe
s.cocquerez@cen-na.org
05 55 03 09 00
07 67 76 64 59



Fabienne Nauwynck
Chargée de missions
gestion de sites et animation du
Contrat territorial Briance
f.nauwynck@cen-na.org
05 55 03 09 08 - 07 68 88 95 32



Vincent Perrier
Chargé d'études zones humides
v.perrier@cen-na.org
05 55 03 09 00 - 07 69 44 90 49

Site de Bujaleuf

05 55 32 46 72



Murielle Lencroz
Chargée de missions
plans de gestion et suivis
écologiques
mlencroz@conservatoirelimousin.com
07 68 10 07 43



Amandine Sanchez
Chargée de missions
gestion de sites et animation du
Réseau Zones Humides Briance
et Vienne Amont
a.sanchez@cen-na.org
07 49 95 16 41



Cécilia Will
Chargée de missions
gestion de sites, Natura 2000
Vassivière et Serpentes sud
Haute-Vienne
c.will@cen-na.org
07 49 75 36 01



Site de Saint-Léger-la-Montagne

05 55 39 80 20



Philippe Durepaire
Conservateur de la
RNN des Dauges
p.durepaire@cen-na.org



Anaïs Lebrun
Chargée de missions RNN
et Natura 2000 « Tourbière
des Dauges »
a.lebrun@cen-na.org



Véronique Lucain
Conservatrice de la
RNR des Sauvages
v.lucain@cen-na.org
07 66 23 72 04



Référente Haute-Vienne



Annie-Claude Raynaud
Administratrice, trésorière du
CEN Nouvelle-Aquitaine
ac.raynaud@cen-na.org



6 ruelle du Theil - 87510 Saint-Gence
Tél : 05 55 03 29 07
siege@cen-na.org
cen-nouvelle-aquitaine.org

Directeur de publication : Pierre Séliquer
Rédactions : Cécile Borde, Virginie Blot, Sarah Cocquerez, Erwan Hennequin, Fabienne Nauwynck, Vincent Perrier
Conception : CEN Nouvelle-Aquitaine
Photos : CEN Nouvelle-Aquitaine sauf mention contraire
Bulletin destiné aux adhérents et partenaires de la Haute-Vienne
Imprimé en 300 exemplaires sur du papier recyclé
Bulletin financé par la Région Nouvelle-Aquitaine

Partenaires financiers

