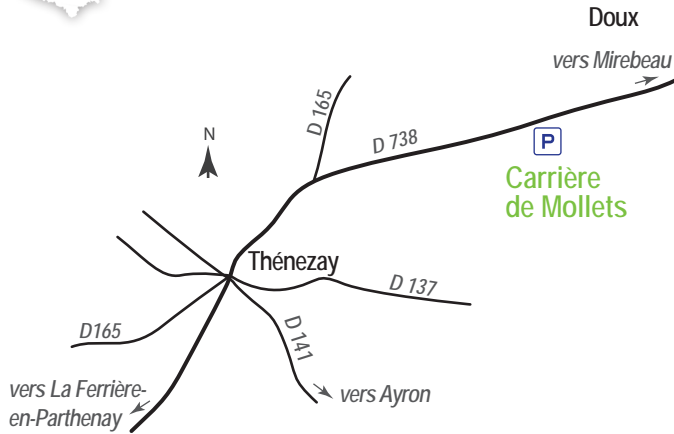




Se rendre à la Carrière de Mollets à Doux



Depuis Thénézay, suivre D738 direction Mirebeau sur 2 km

coord | 46.729206 | -0.002237

Ici le Conservatoire intervient pour les générations futures.
Ensemble, préservons ce site naturel :



rester sur le sentier



chien tenu en laisse



déchets interdits



feu interdit



véhicules motorisés interdits



prélèvement de fossiles interdit

Partenariats

Le Conservatoire intervient sur ce site en partenariat avec :



Avec le soutien financier de :



Depuis 1992, le CEN Nouvelle-Aquitaine contribue à préserver les espaces naturels et les paysages remarquables de notre région.

Notre association est composée de représentants de la société civile, d'organismes liés à la protection de l'environnement, des collectivités territoriales...

Avec l'appui d'un Conseil Scientifique guidé par des spécialistes, nous assurons une gestion adaptée des milieux naturels que nous maîtrisons.

Le Conservatoire porte les enjeux environnementaux au cœur de l'économie des territoires et assure la transmission de ce patrimoine naturel aux générations futures.

www.cen-nouvelle-aquitaine.org



BALADE AU CŒUR DE LA NATURE

Venez sillonner ces espaces naturels
et découvrir leur patrimoine remarquable !



EN SAVOIR PLUS

Conservatoire d'espaces naturels
de Nouvelle-Aquitaine
antenne Deux-Sèvres
tél. 05 49 73 20 02

CEN Nouvelle-Aquitaine

SITE DE POITIERS

44 bd Pont-Achard - 86000 Poitiers

tél. 05 49 50 42 59

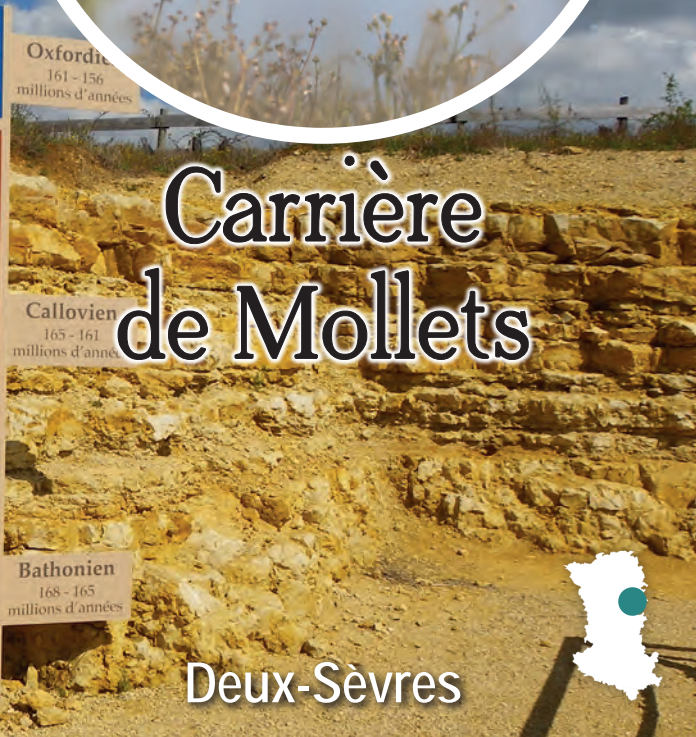
poitiers@cen-na.org

Conception : crédit photos (sauf mention contraire) : CEN-NA - Imprimé par RBS 86, Poitiers - 2020
Couverture : Photos : Carrière de Mollets, Busard centris © C. Auburin / Ajust, Amontie © V. Babin

Le Conservatoire intervient avec l'appui de



Balade nature



Deux-Sèvres

~~Vu !~~


Lors de votre balade, observez et amusez-vous à reconnaître les espèces suivantes !

Une plongée sous la mer !

En empruntant « l'escalier géologique », vous remonterez le temps depuis la période du Jurassique dont les nombreux fossiles en sont les témoins, jusqu'à l'exploitation de la carrière entre 1882 et les années 1950 pour sa pierre calcaire.

Le géosite de la Carrière de Mollets est dédié à la préservation de sa coupe géologique d'intérêt internationale. Son front de taille illustre, avec son parcours d'interprétation, les liens étroits entre géologie, paysage et biodiversité.

Vous pouvez y observer très nettement la marque d'un phénomène naturel colossal de transgression marine, c'est-à-dire, de l'envahissement du continent par la mer, à l'origine de ces dépôts calcaires. Et avec lui, toute la biodiversité marine du Jurassique présente ici il y a 160 millions d'années !



La plaine du Haut-Poitou

Mollets offre une vue imprenable sur le paysage de la plaine du Haut-Poitou.

Entre champs de céréales, vignes, haies ou jachères, peut-être aurez-vous la chance d'observer les acteurs d'une biodiversité insoupçonnée mais menacée comme l'emblématique Outarde canepetière, l'Oedicnème criard ou le Busard cendré, sans oublier les plantes messicoles telles que le Bleuet.

Info balade

Sentier découverte : 0,6 km

Durée : 1 h

Niveau : Facile

En parcourant le sentier, vous en apprendrez plus sur l'exploitation de la carrière, les fossiles, le Jurassique et le paysage environnant.

Geosite aménagé et géré par la Communauté de communes Parthenay-Gâtine et le CEN Nouvelle-Aquitaine.

Régulièrement, des animations sont proposées par le Conservatoire et l'association l'Homme et la Pierre.
www.lhommeetlapierre.com

● Support pédagogique

