Se rendre à

Saint-Georges de Rex, Amuré

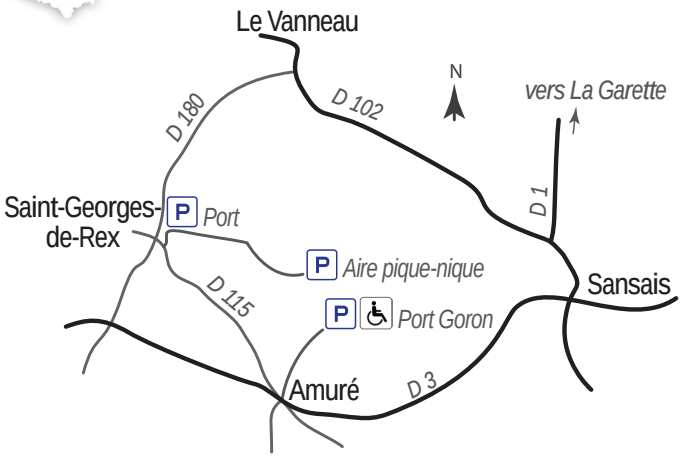

Coordonnées des possibilités de stationnement :

46.279029 | -0.650294 : Port de Saint-Georges de Rex
46.2723624 | -0.6289126 : Port Goron
46.2762145 | -0.6353020 : Aire de Pique-nique

Ici le Conservatoire intervient pour les générations futures.
Ensemble, préservons ce site naturel :

rester sur le sentier | camping interdit | cueillette interdite
déchets interdits | feu interdit | chien tenu en laisse

Partenariats

Le Conservatoire intervient sur ce site en partenariat avec :

Commune Amuré

Avec le soutien financier de :

Depuis 1992, le CEN Nouvelle-Aquitaine contribue à préserver les espaces naturels et les paysages remarquables de notre région.

Notre association est composée de représentants de la société civile, d'organismes liés à la protection de l'environnement, des collectivités territoriales…

Avec l'appui d'un Conseil Scientifique guidé par des spécialistes, nous assurons une gestion adaptée des milieux naturels que nous maîtrisons.

Le Conservatoire porte les enjeux environnementaux au cœur de l'économie des territoires et assure la transmission de ce patrimoine naturel aux générations futures.

www.cen-nouvelle-aquitaine.org

Balade au cœur de la nature

Venez sillonner ces espaces naturels et découvrir leur patrimoine remarquable !

Pic Epeiche © M. Wagner

En savoir plus

Conservatoire d'espaces naturels de Nouvelle-Aquitaine
antenne Deux-Sèvres
tél. 05 49 73 97 33

CEN Nouvelle-Aquitaine
Site de Poitiers
44 bd Pont-Achard - 86000 Poitiers
tél. 05 49 50 42 59
poitiers@cen-na.org

Conception, crédit photos (sauf mention contraire) : CEN-NA - imprimé par RBS 86, Poitiers - 2020
Couverture : Marais, Rosalie des Alpes © C. Auburtin / Illust. Fritillaire pintade © P. Guédon

Le Conservatoire intervient avec l'appui de

Conservatoire d'espaces naturels Nouvelle-Aquitaine

Balade nature

Marais de St-Georges de Rex et d'Amuré

Deux-Sèvres

Vu !

Lors de votre balade, observez et amusez-vous à reconnaître les espèces suivantes !

L'histoire du marais

Le Marais poitevin présente des paysages façonnés au fil du temps par l'Homme. Il est constitué de deux grandes entités aux caractères paysagers très différents : le marais desséché, protégé de la mer et des crues par des digues à des fins d'exploitation agricole et le marais mouillé qui joue un rôle de réceptacle des eaux de la Sèvre niortaise avant écoulement vers la mer, où les prairies et l'activité d'élevage dominent.

Situé dans la partie orientale du Marais poitevin, le marais de Saint-Georges de Rex et d'Amuré est une poche de marais mouillé bocager, ceinturée par de vastes plaines agricoles.

© M. Wagner

© C. Auburtin

© M. Wagner

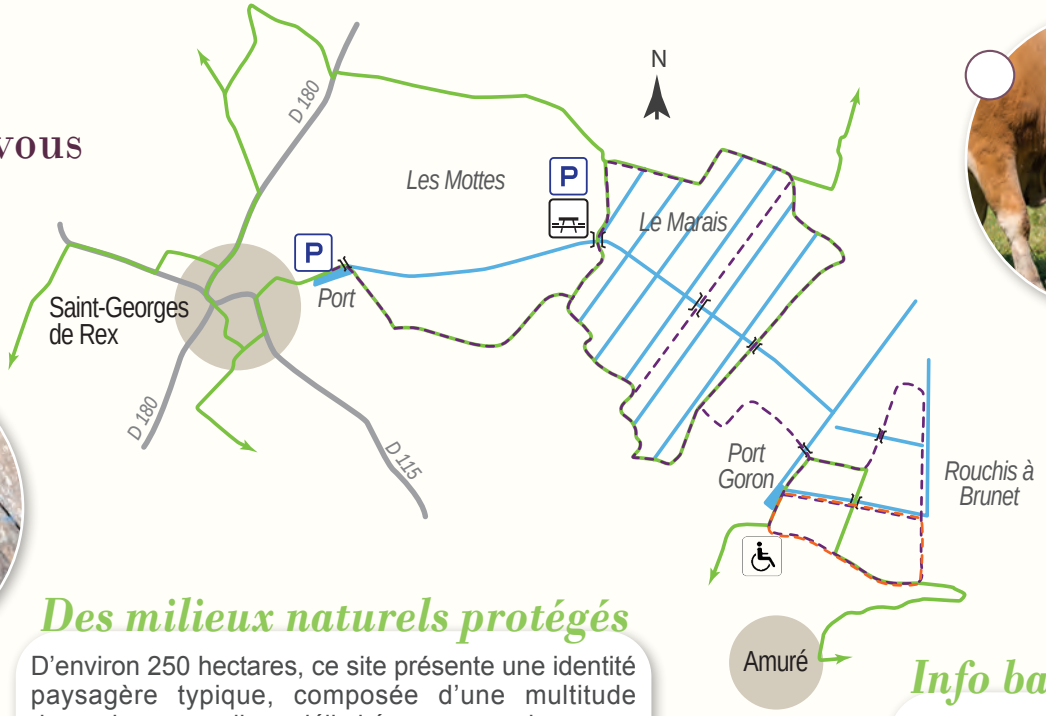

Des milieux naturels protégés

D'environ 250 hectares, ce site présente une identité paysagère typique, composée d'une multitude de petites parcelles, délimitées par un important réseau hydraulique et bordées par des alignements de frênes têtards. La complémentarité des milieux humides, prairies, roselières, boisements, fossés permet l'accueil d'une faune et d'une flore diversifiée et remarquable.

Depuis 1996, le Conservatoire d'espaces naturels de Nouvelle-Aquitaine agit en partenariat avec le Parc Naturel Régional du Marais poitevin, les communes d'Amuré et de Saint-Georges de Rex et les éleveurs locaux pour préserver la richesse écologique de ce marais à l'équilibre fragile et menacé.



© M. Wagner

© C. Auburtin

Info balade

Sentier : de 2,5 km à 6 km
Durée : 1 h à 2 h 30
Niveau : Facile

- Sentier pédestre
- Sentier découverte
- Circuit vélo
- Fossés

© C. Auburtin

Grand Site de France Marais poitevin